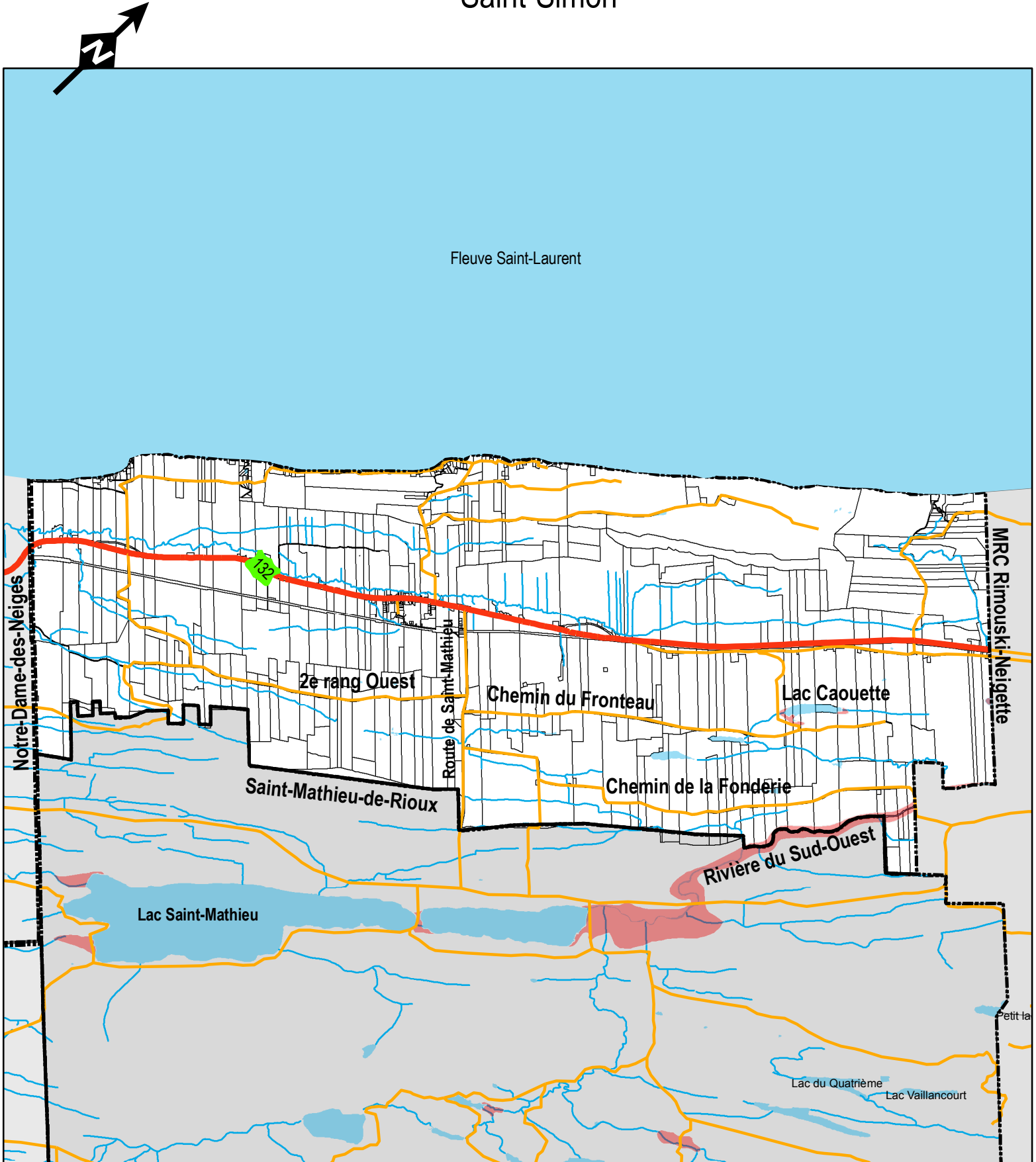








Annexe I - Plaines inondables connues

RCI concernant la protection des rives, du littoral et des plaines inondables

Saint-Simon



-  Route nationale pavée
-  Réseau routier principal
-  Cours d'eau principaux
-  Plan d'eau (lac)
-  Plainses inondables connues
-  Limites municipales

1 : 78 000

0 2,5 5 km


MRC
lesBasques

- Service de l'aménagement du territoire -

Projection cartographique : NAD 1983, MTM 7
Sources : CPTAQ, Gouvernement du Québec
MRC des Basques