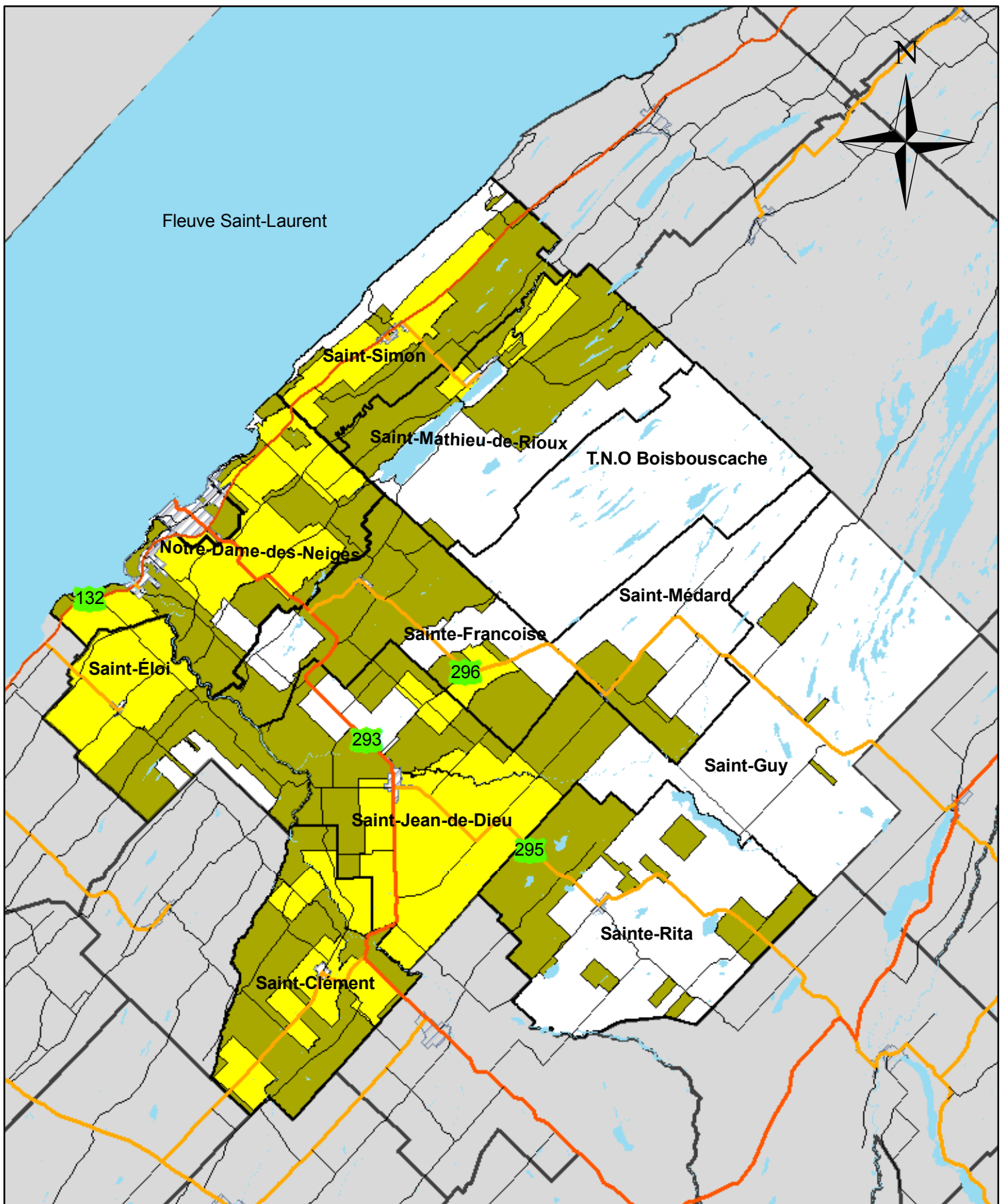














Annexe A - Découpage de la zone agricole de la MRC des Basques



DÉCOUPAGE DE LA ZONE AGRICOLE

- | | | | |
|--|-------------------------------|---|---------------------------|
|  | Zonage agricole dynamique |  | Limite de la municipalité |
|  | Zonage agricole agroforestier |  | Route nationale |
|  | Zonage non-agricole |  | Route régionale |
|  | Municipalité avoisinante |  | Route collectrice |
|  | Périmètre urbanisation |  | Route locale |
|  | Plan d'eau | | |

0 6 12 km




MRC
lesBasques

- Service de l'aménagement -

Projection cartographique : NAD 1983, MTM 7
 Sources : CPTAQ,
 Gouvernement du Québec